

ARRETE MUNICIPAL N° 2025 - 03

Du 7 février 2025

**Arrêté fixant les limites d'agglomération
DE LARNOD**

LE MAIRE

Vu le code de la route, notamment ses articles R.110-2, R.411-2, R.411-8,

Considérant que les évolutions de l'espace sur lequel sont groupés des immeubles bâtis rapprochés imposent de fixer, par rapport à l'ensemble des voies ouvertes à la circulation publique, les limites d'agglomération de LARNOD,

ARRÊTE :

Article 1^{er} :

Les limites d'agglomération de LARNOD sont fixées conformément au plan communal et aux extraits cadastraux, sur lesquels figurent le positionnement des panneaux d'entrée et de sortie d'agglomération.


Article 2 :

La signalisation réglementaire, conforme aux dispositions de l'instruction interministérielle – livre 1 – 5ème partie – signalisation indication – est mise en place à la charge de la commune.


Article 3 :

Le directeur général des services, les collectivités gestionnaires des voies concernées et les services de police et de gendarmerie sont chargés, chacun en ce qui le concerne, de l'exécution du présent arrêté, qui fera l'objet des transmissions et formalités de publicité réglementairement exigées.

Le Maire



Hugues TRUDET



Annexes :

- un plan communal général ;
- un plan de l'entrée RN83 depuis Besançon (n°1) ;
- un plan de l'entrée RD478 depuis Busy (n°2) ;
- un plan de l'entrée RN83 depuis Quingey (n°3) ;
- un plan de l'entrée RD308 depuis Epeugney (n°4) ;
- un plan de l'entrée RD142 depuis Pugey(n°5) ;
- un plan de l'entrée RD308 depuis Beure (n°6).

Commune de Larnod

Canton de Boussières - Communauté d'Agglomération du Grand Besançon
 1 Esplanade Marthe DAGOT - Mairie - 25720 Larnod - Tel. 03 81 57 29 37 - Fax 03 81 57 22 56
 mairie.larnod@wanadoo.fr

DOUBS

AVANNE - AVENEY

10 BESANÇON

BEURE

PUGEY

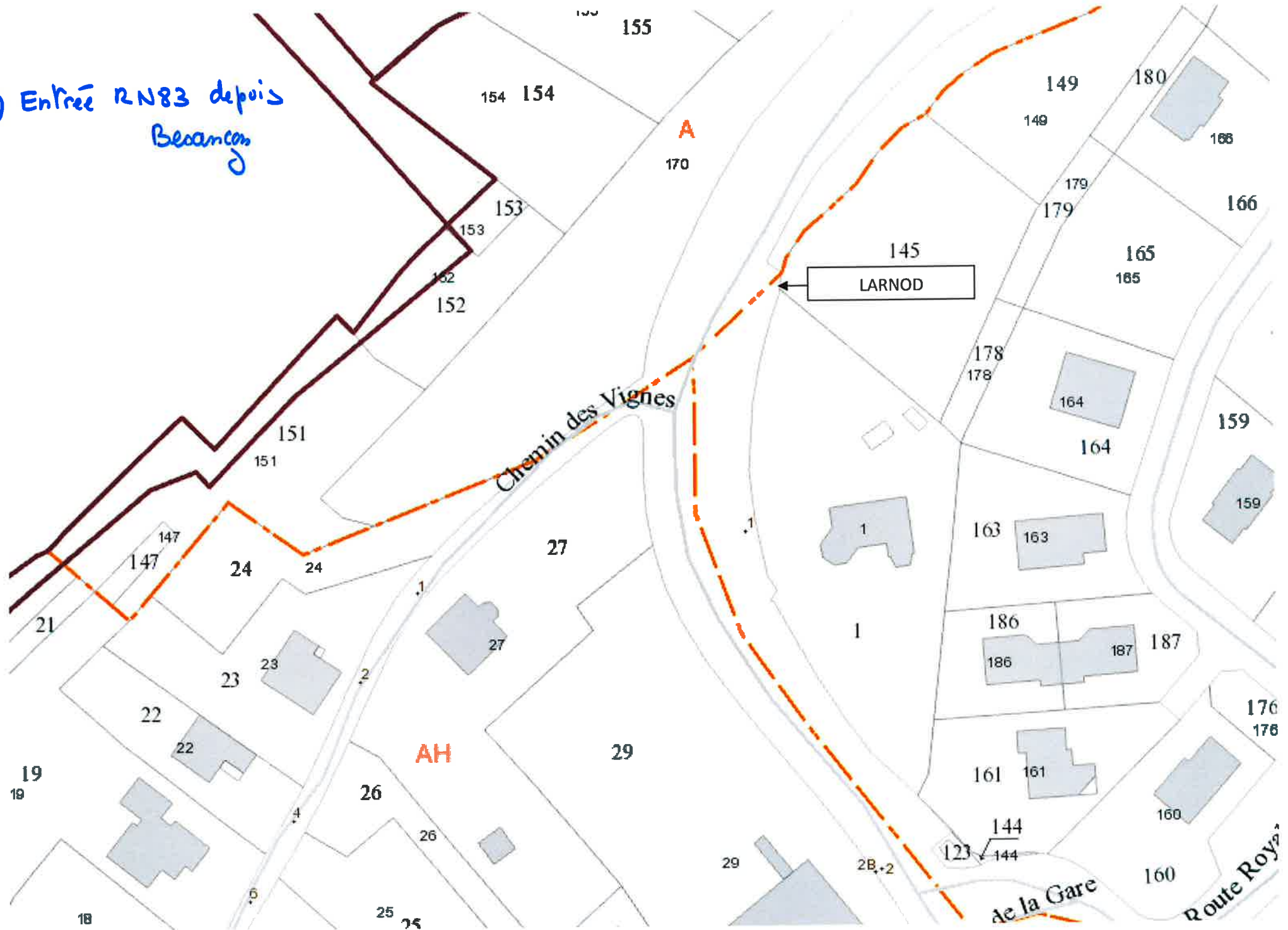


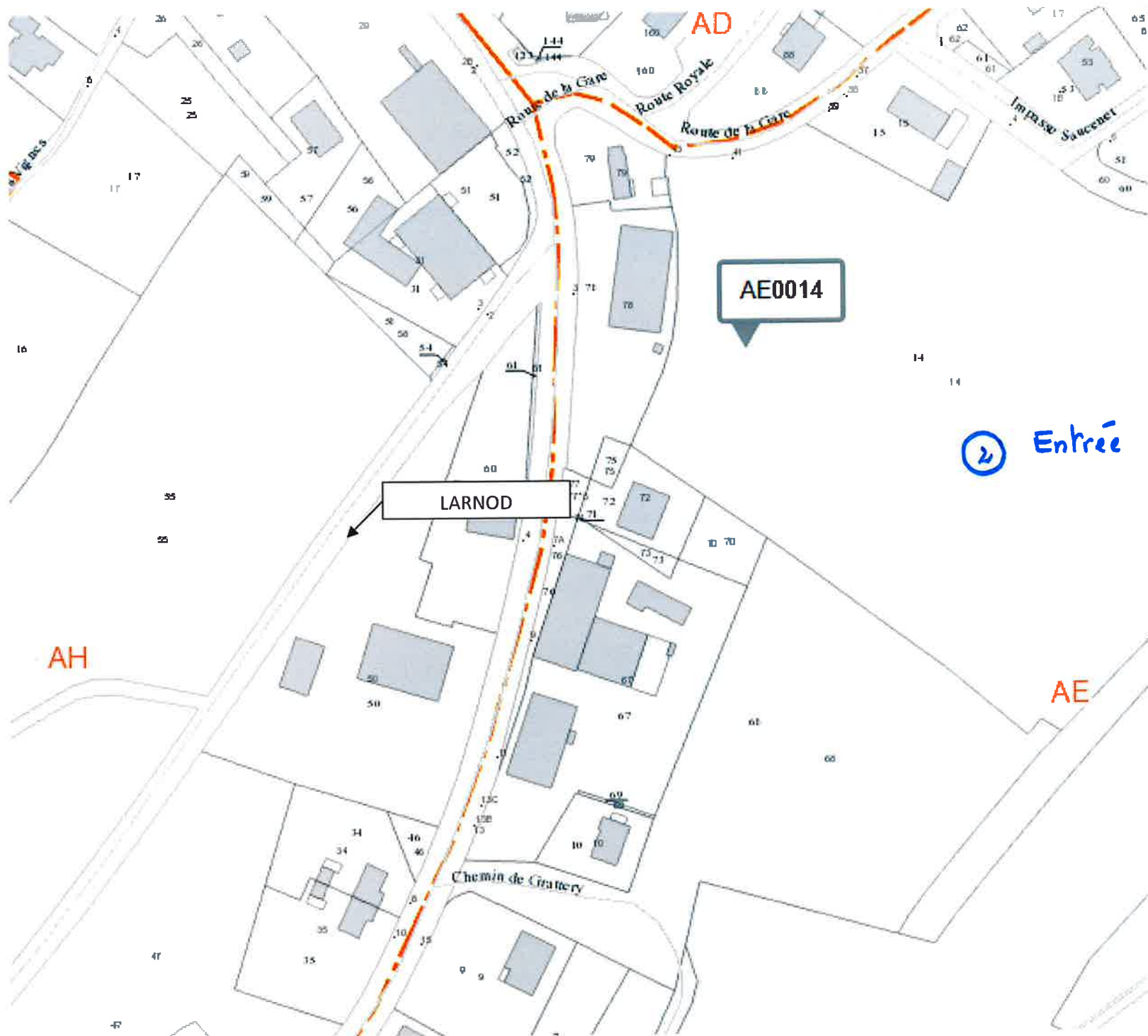
RUES (Route de)	INDEX
B Busy (Route de)	A1/3
C Clos de la Diligence (Lotissement)	C3 - D3
Combarbs (Chemin des)	D9 - E7/8
Combe (Impasse de la)	C5
Combes (Chemin des)	BD/9 - B7/8
Coutard Ragot (Chemin du)	D8/9
Coutotte (Chemin de la)	D7/8
Crait (Rue du)	C6/7 - D6/7
F Fins du Verger (Rue des)	C4/5 - D5
Fontaine (Chemin de la)	D4/5 - E4
G Gare (Route de la)	D3/5
Gratte (Chemin de la)	DE/5
Grivolée (Chemin de la)	D9
H Halage (Chemin de)	B1/4
L Levier (Route de)	BC/11
M Maltournée (Route de la)	D6/10
Montards (Chemin des)	D7
N Nationale 83 (Route)	B5/10
Neuf (Chemin)	DE/5
Noues (Chemin des)	E6/7 - F6
P Pierres (Chemin des)	D5
R Repos (Chemin du)	DE/6
Rocher de Valmy (Chemin du)	BC/5
Royale (Route)	D3/4 - C4/5
Royale (Route) chemin agricole	C6/7 - D5
S Saucenet (Impasse)	D3
Sapins (Chemin des)	D6
St Jean (Impasse)	D8
St Louis (Impasse)	D5
Sur la Roche	D5
V Valmy (Chemin de)	C6
Vignes (Chemin des)	C2/3
Village (Route du)	D5/6

Arrêt de bus Bac à verres

Superficie de la commune : 405 hectares
 Nombre d'habitants : 662
 Altitude : 400 mètres
 Services : Pompiers - 18 • SAMU - 15
 Gendarmerie - 17 ou 03 81 81 32 23

⤴ Entrée RN83 depuis
Beaumont





AD

AE0014

② Entrée RN 478 depuis Busy

LARNOD

AH

AE

Chemin de Grattery

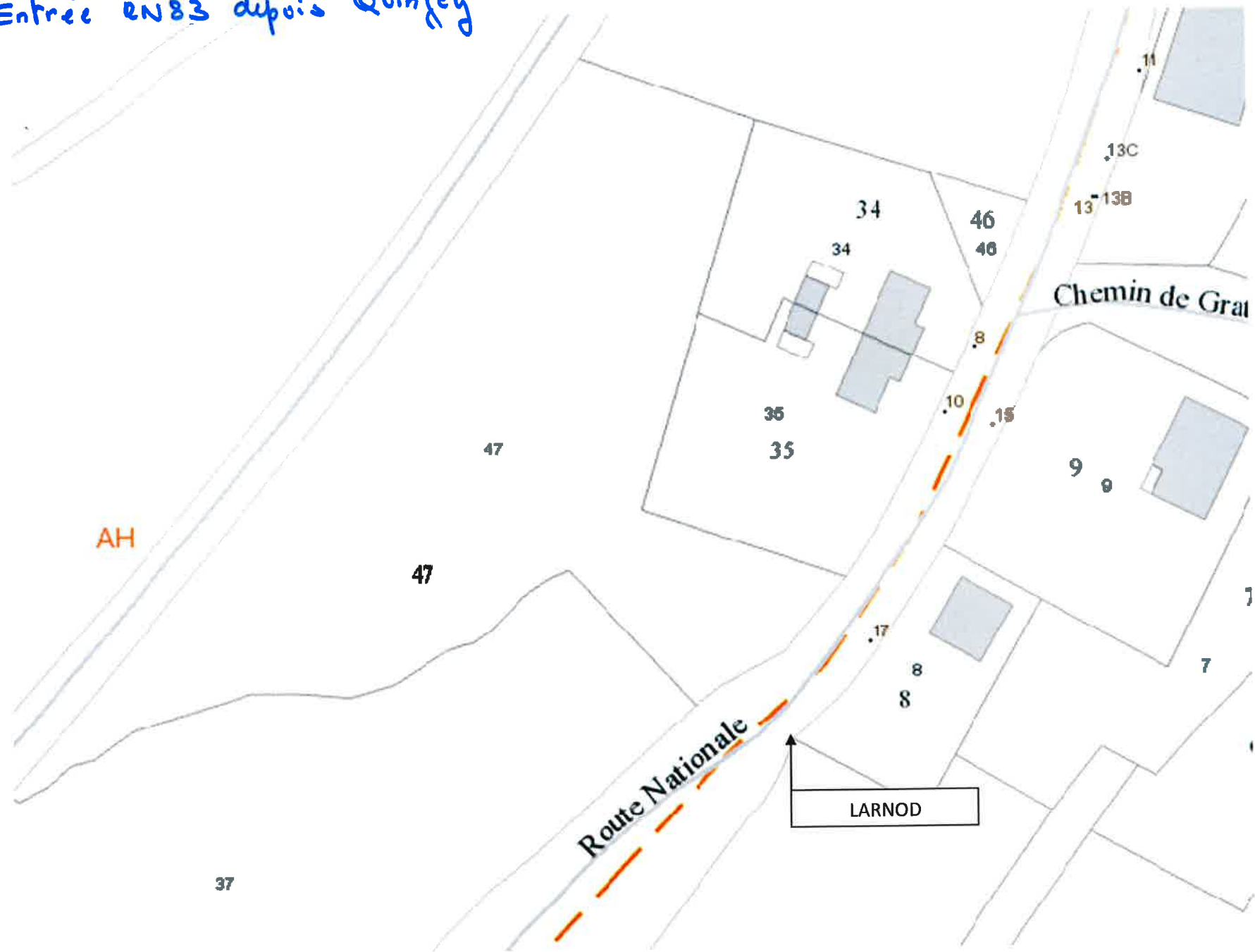
Impasse Saucenet

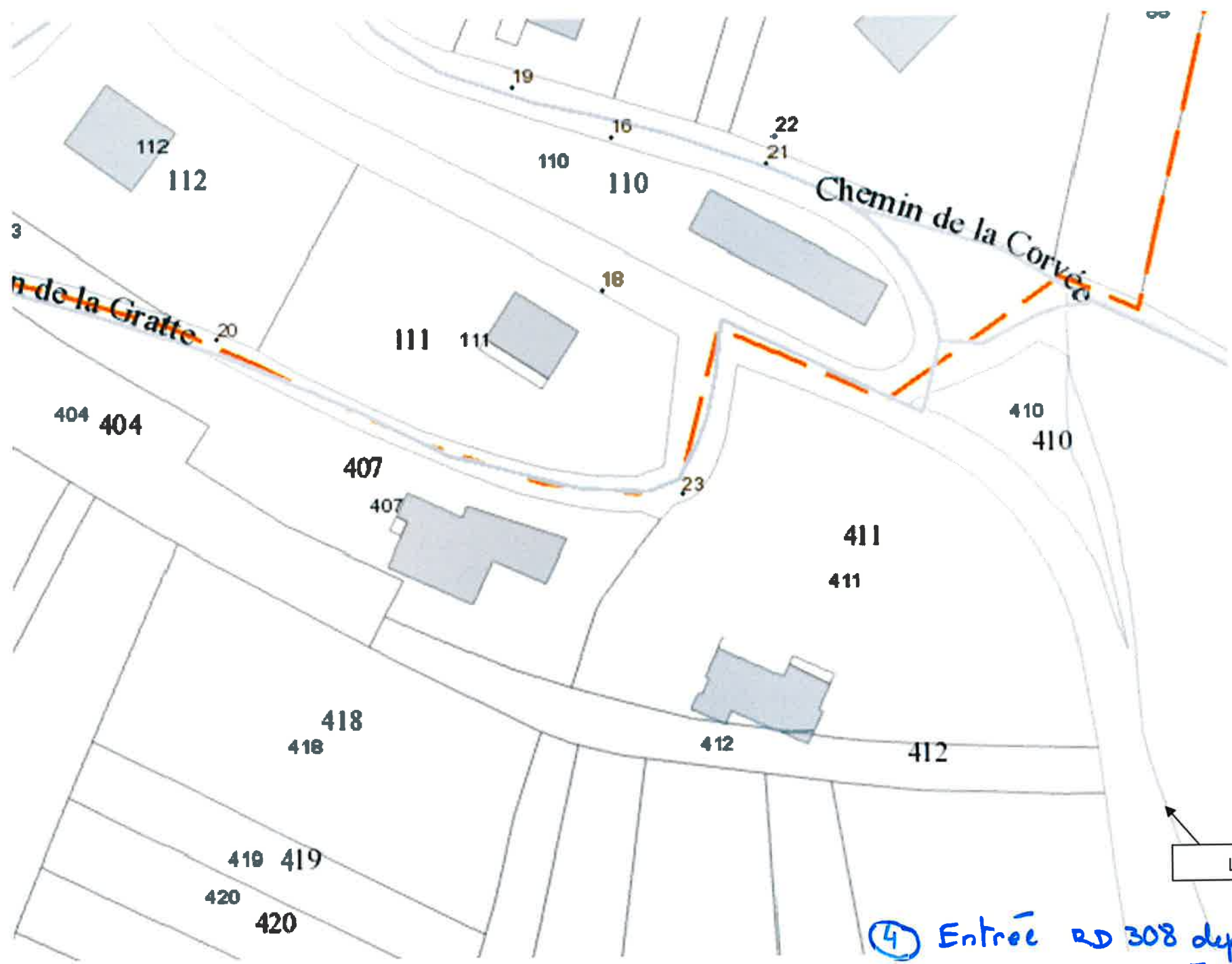
Route de la Gare

Route Royale

Route de la Gare

③ Entrée RN83 depuis Quingey





LARNOD

④ Entrée RD 308 depuis Epeugney

⑤ Entrée RD142 depuis
Pugy



⑥ Entrée RD 308 depuis Beure

