

## ARRETE MUNICIPAL N° 2025 - 05

Du 22 mars 2025

### Coupure de circulation de la route de la Gare (RD478) DANS L'AGGLOMERATION DE LARNOD

LE MAIRE

Vu la loi n° 82-213 du 2 mars 1982 relative aux droits et libertés des collectivités locales, complétée et modifiée par les lois n° 82-623 du 22 juillet 1982 et n° 83-8 du 7 janvier 1983,

Vu le code général des collectivités territoriales et notamment les articles L 2213.1 à L 2213.6,

Vu le code de la route et notamment les articles R 110.1, R 110.2, R 411.5, R 411.8, R 411.18 et 411.25 à R 411.28,

Vu l'instruction interministérielle sur la signalisation routière (livre 1 – huitième partie – signalisation temporaire), approuvée par l'arrêté interministériel du 6 novembre 1992,

Vu la demande de l'entreprise BONNFOY, domiciliée 14 rue de l'industrie 25660 à SAÔNE en date du 20 mars 2025 portant fermeture à la circulation de la route de la Gare dans le cadre de l'aménagement de la route précitée,

Considérant la nécessité de modifier les conditions de circulation pour la bonne réalisation des travaux précités et la sécurité des travailleurs,

**ARRÊTE :**

#### Article 1<sup>er</sup> :

La circulation sur la route de la Gare (RD478) sera interrompue depuis le carrefour avec le chemin de la Fontaine jusqu'au carrefour avec le chemin du Rocher de Valmy, la route du village et le chemin des Sapins, à compter du 26 mars jusqu'au 13 juin 2025 inclus.

Seuls les riverains de la route de la Gare demeurant, d'une part, entre les n°1 et 12, et d'autre part, les n° 14 et 16, seront autorisés à circuler sur cette section de route de la Gare.

Une déviation de circulation adaptée sera mise en place via la partie basse de la route de la Gare depuis le chemin de la Fontaine, le chemin du Rocher de Valmy et la route Royale (cf.plan).

**Article 2 :**

La signalisation réglementaire conforme aux dispositions de l'instruction interministérielle – quatrième partie – signalisation de prescriptions et les déviations dans le village seront mises en place par l'entreprise BONNEFOY, laquelle les maintiendra pendant toute la durée de son chantier.

**Article 3 :**

Le présent arrêté sera publié et affiché conformément à la réglementation en vigueur en Mairie de Larnod et à chaque extrémité de la zone concernée.

**Article 4 :**

Toute contravention au présent arrêté sera constatée et poursuivie conformément aux lois et règlements en vigueur.

**Article 5 :**


Le présent arrêté pourra faire l'objet d'un recours contentieux devant le tribunal administratif de Besançon dans un délai de deux mois à compter de sa date de notification ou de publication.

**Article 6 :**


- Monsieur le chef de la division Exploitation de Besançon – DIR-Est, Petite Vèze – RD104 25 660 La Vèze
- Monsieur le chef du STA de Besançon Conseil Départemental du Doubs – Hôtel du Département – 7, avenue de la Gare d'Eau – 25031 BESANÇON Cedex
- Madame la Commandant de la Brigade de Besançon/Tarragonoz – 39, rue Charles Nodier – 25000 BESANCON,

Sont chargés, chacun en ce qui le concerne, de l'exécution du présent arrêté.

Le Maire



Hugues TRUDET





G23526 – Route de la Gare  
Plan de signalisation et déviation

Date de création  
20/03/2025

Date de révision  
/

# Plan de signalisation et déviation TO

*Nom de chantier : Requalification de la  
Route de la Gare – Larnod*

*N° de chantier : G23526*

<i>Indice</i>	<i>Modifications</i>	<i>Date</i>	<i>Emetteur</i>
A	Création	20/03/2025	CH

*Accepté le 22/3/2025*

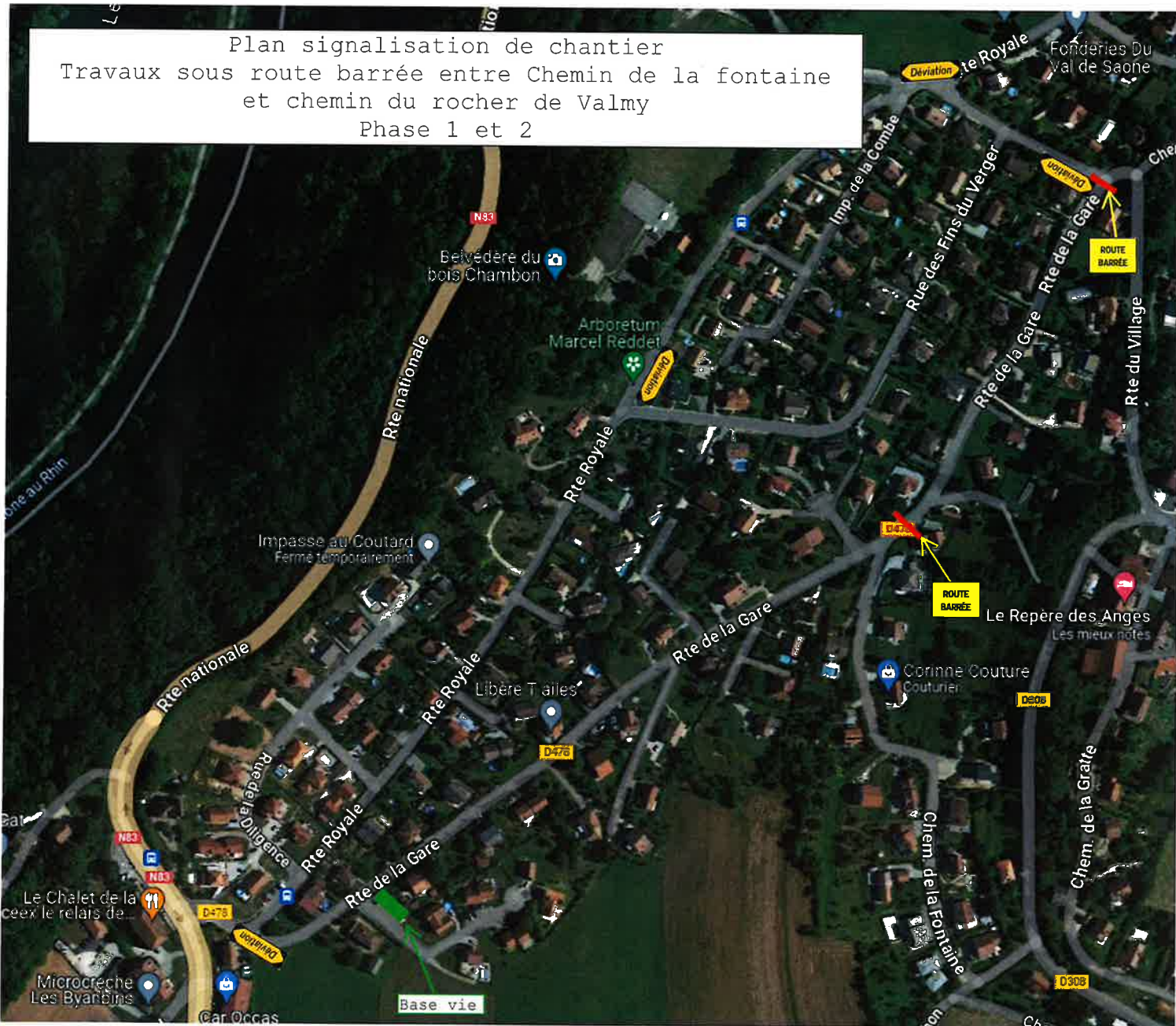


Le Maire

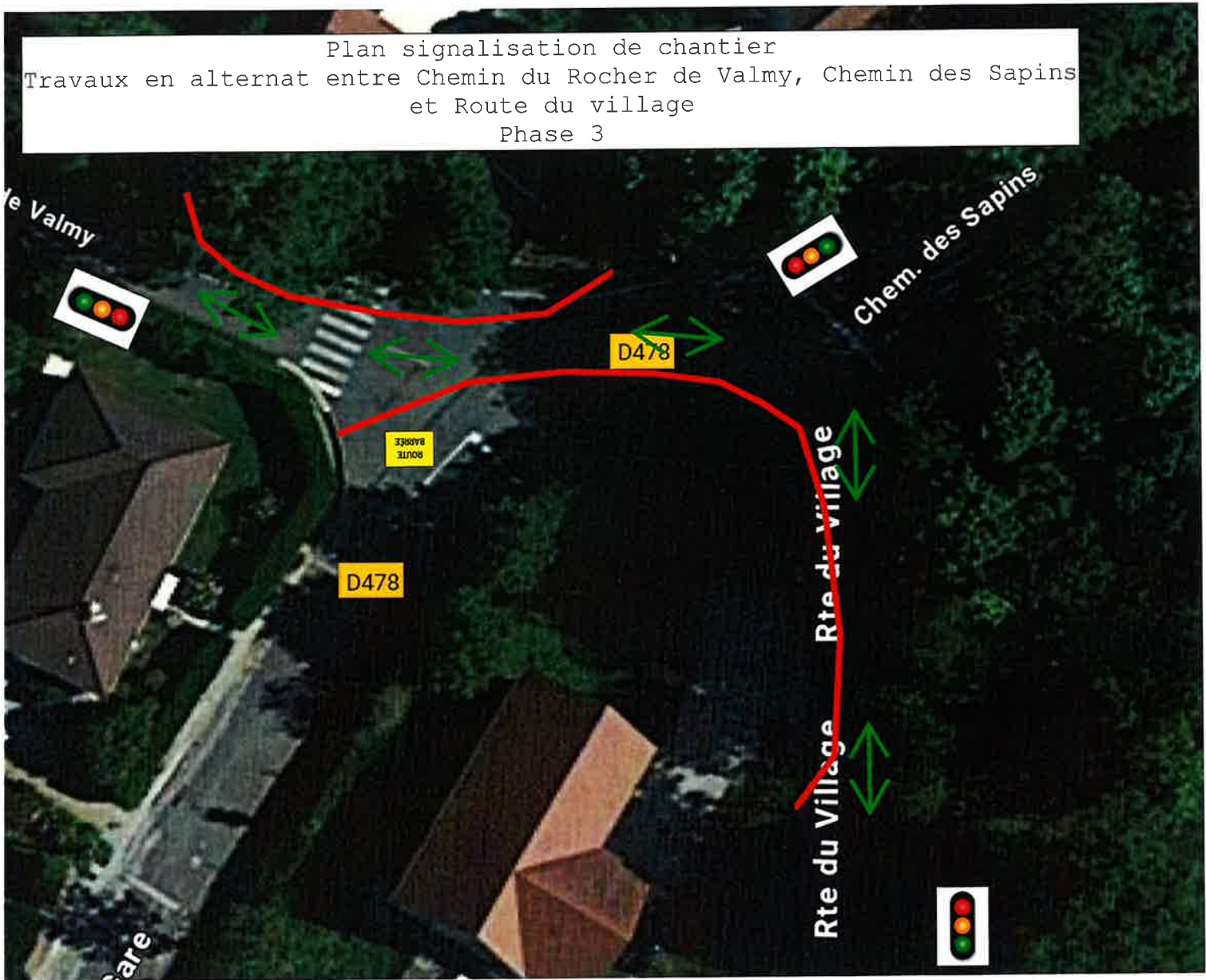
Hugues TRUDET

HT

Plan signalisation de chantier  
Travaux sous route barrée entre Chemin de la fontaine  
et chemin du rocher de Valmy  
Phase 1 et 2



Plan signalisation de chantier  
Travaux en alternat entre Chemin du Rocher de Valmy, Chemin des Sapins  
et Route du village  
Phase 3



Plan signalisation de chantier  
Travaux sous route barrée entre Impasse St Louis,  
Chemin du Rocher de Valmy, chemin des sapins  
et route du village  
Phase 4

