







## SENTIER DE DÉCOUVERTE DE LARNOD

- 




En sortant du parking, dirigez-vous vers la Route Royale à gauche puis continuez sur environ 1km.
- 

Bifurquez à droite sur le chemin des Combards. Vous traversez alors des champs et des prairies sur environ 2km.
- 

Après avoir longé une petite partie boisée, empruntez le chemin à droite qui vous mène à la Dg. Longez cette route sur environ 200m et tournez à la première à droite.
- 

Une autre route, montant vers le centre de Larnod vous attend, avant de redescendre vers le point de départ... et d'arrivée !



-  DÉPART
-  PARKING
-  CIRCUIT
-  LIAISONS OU AUTRES CIRCUITS

